



Le patrimoine bâti

Auray Quiberon Terre Atlantique

par Judith TANGUY-SCHROËR



Auray, 10 mars 2023



→ Un territoire aux multiples entités



→ Un territoire aux multiples entités

La façade maritime

- îles, côtes et rias ...
 - une façade maritime propice à l'installation humaine
 - à l'exploitation de la mer (pêches, chantiers ostréicoles, goémon)
 - au commerce



parcs ostréicoles, ria d'Etel



Glacière, abri de canot, Etel

→ Un territoire aux multiples entités

La façade maritime

- îles, côtes et rias ...
 - concentration du bâti sur certaines parties du littoral
 - habitat traditionnel de marins/pêcheurs, capitaines
 - villas, pavillons



→ Un territoire aux multiples entités

La façade maritime

- îles, côtes et rias ...
 - étalement urbain superposé au bâti existant
 - partie littorale plus touchée par les reconstructions



→ Un territoire aux multiples entités

Dans les terres

- plaines côtières et plateaux vallonnés de l'arrière-pays
 - propices à l'agriculture
 - dispersion historique du bâti



→ Un territoire aux multiples entités Dans les terres

- un maillage de lieux nobles
 - jusqu'à la Révolution, toute terre dépend d'une seigneurie
 - une hiérarchie féodale qui façonne le paysage rural



Kéravéon, Erdeven



Cadastre 1845, A.D. 56

→ Une christianisation du territoire très ancienne (6^e-7^e siècle)

- stèles de l'Age du fer christianisées au Moyen-Age



→ La sacralisation du territoire

Les croix

- croix du Moyen-Age : monolithes, fût renflé, bras courts pattés



→ La sacralisation du territoire

Les croix


- croix à bras tréflés, croix à fronton en bâtière
 - formes héritées du gothique



→ La sacralisation du territoire

Les croix

- structure des croix fixée aux 15^e-16^e siècle
 - emmarchement, soubassement, socle, fût et croisillon
- très peu de calvaires



→ La sacralisation du territoire

Les croix

- croix nombreuses aux 17^e et 18^e siècle
 - conséquence de la Réforme catholique



→ La sacralisation du territoire

Les croix

- nombreuses croix postrévolutionnaires



→ La sacralisation du territoire

Les croix

- nombreuses croix postrévolutionnaires



→ La sacralisation du territoire les croix

- des remontages fréquents



→ L'organisation religieuse du territoire paroisses, églises, chapelles

- nombreux vestiges romans
 - art roman début 11^e siècle - 2^e moitié 12^e siècle



→ L'organisation religieuse du territoire paroisses, églises, chapelles

- nombreux vestiges romans
 - 1ers témoins bâtis de l'organisation religieuse



→ L'organisation religieuse du territoire

Epoque gothique fertile en constructions

- mécénat seigneurial très actif
- période économiquement et politiquement florissante



→ L'organisation religieuse du territoire

Epoque gothique fertile en constructions

- Notre-Dame de Locmaria-er-Hoët, un édifice majeur
 - plan en croix latine
 - charpente polychrome, peintures murales
 - arc diaphragme séparant le chœur liturgique de la nef



→ L'organisation religieuse du territoire

Epoque gothique fertile en constructions

- plan à vaisseau unique
- chevet plat, à double pignon
- grande chapelle seigneuriale au sud



→ L'organisation religieuse du territoire

Epoque gothique fertile en constructions

- porte sud très soignée : décor gothique flamboyant
 - fleuron, archivolt, feuilles de choux



→ L'organisation religieuse du territoire

Epoque gothique fertile en constructions

- porte sud très soignée : décor Renaissance
 - pilastres, corniche, balustres, volutes, losanges...



→ L'organisation religieuse du territoire

Epoque classique moins bâtitieuse

- de modestes chapelles réédifiées
 - chapelles de frairies : regroupement d'écarts autour d'une chapelle



→ L'organisation religieuse du territoire sur la route de Sainte-Anne-d'Auray...

- chapelle à double vocation de pèlerinage et de couvent
 - une route qui relie directement le sanctuaire à Auray, via Pluneret



→ L'organisation religieuse du territoire sur la route de Sainte-Anne-d'Auray...

- chapelle seigneuriale sur la route du pèlerinage
 - écrin d'une œuvre majeure



→ L'organisation religieuse du territoire Reconstruction des églises au 19^e siècle

- voisinage de l'église et d'une chapelle dans l'enclos paroissial
 - phénomène récurrent dans le diocèse de Vannes



St-André, 1834 / N.D. de Recouvrance 1560, Ploemel

→ Des fontaines de dévotion à l'origine de sanctuaires

- fontaine-pignon
 - un type qui perdure du 16^e au 19^e siècle



Fontaine Saint-Méen, Ploemel

→ Des fontaines de dévotion à l'origine de sanctuaires

- fontaine à piliers couvertes en dôme
 - un type qui perdure du début du 18^e au milieu du 19^e siècle
 - propre au Morbihan



Fontaine de la Vierge, Locoal-Mendon



Erdeven

→ Des fontaines de dévotion à l'origine de sanctuaires

- fontaine couverte en dôme
 - variante à pans galbés



Saint-Cado, Belz

→ L'habitat les manoirs

- construits entre le 15^e et le 17^e siècle
 - sur des terres nobles qui constituent le domaine proche
 - pour habiter, exploiter les terres, exercer le droit féodal



→ L'habitat les manoirs

- un large éventail d'édifices
 - du plus petit manoir à quatre pièces
 - issu de la frange inférieure des manoirs ...



→ L'habitat les manoirs

- un éventail d'édifices
 - ... au plus vaste logis
 - résidence d'une noblesse enrichie issue de l'entourage du duc



→ L'habitat les manoirs

- pauvreté des vestiges en regard du nombre de lieux nobles
 - déclassés en fermes dès le 17^e siècle
 - remaniés, fragmentaires



Kerlutu, Belz

→ L'habitat de manoirs en châteaux

- reconstructions aux 18^e et 19^e siècles
- des vestiges qui témoignent d'une occupation ancienne des lieux



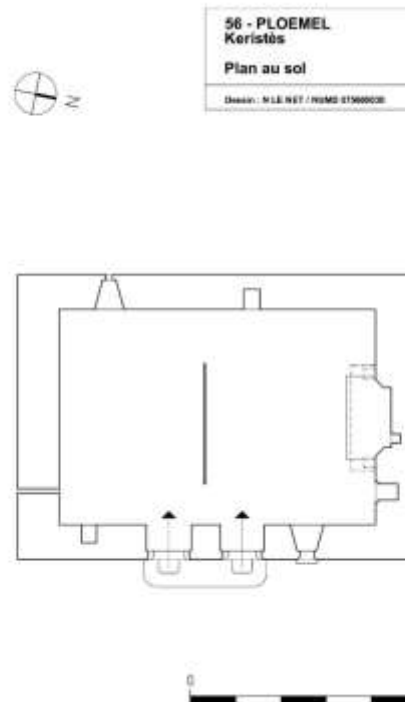
→ L'habitat de manoirs en châteaux

- caractéristiques architecturales du 18^e siècle
 - élévations régulières, fronton, avant-corps, toitures à croupe...
 - utilisation de granite gris, de calcaire, d'enduit



→ L'habitat les fermes anciennes

- la majeure partie du patrimoine bâti
 - les plus anciens exemples datent des 16^e et 17^e siècles
 - typologie : habitat mixte prédominant



→ L'habitat les fermes anciennes

- nombreuses variantes de l'habitat mixte
 - à deux portes ou porte unique
 - petit volume ou développement en longueur



→ L'habitat les fermes anciennes

- nombreuses variantes de l'habitat mixte
 - développement en hauteur
 - à porte(s) haute(s) et escalier extérieur...



→ L'habitat les fermes anciennes

- nombreuses variantes de l'habitat mixte
 - versions tardives



→ L'habitat les fermes anciennes

- maisons à seul usage d'habitation
 - séparation entre hommes et animaux
 - du petit logis à pièce unique...



→ L'habitat les fermes anciennes

- maisons à seul usage d'habitation
 - séparation entre hommes et animaux
 - ... au logis de type ternaire à étage et comble



→ L'habitat les fermes anciennes

- éléments de datation 16^e siècle
 - linteau sur coussinets, arcs en anse de panier
 - épaisses moulurations, décor losangé, floral, figuratif



→ L'habitat les fermes anciennes

- éléments de datation fin 16^e siècle
 - portes en anse de panier moulurées
 - fenêtre à traverse, appui mouluré
 - piédroits de cheminée à larges chanfreins



→ L'habitat les fermes anciennes

- éléments de datation début 17^e siècle
 - mêmes traits qu'au 16^e siècle, simplifiés



→ L'habitat les fermes anciennes

- éléments de datation 17^e siècle
 - portes en anse de panier chanfreinées
 - portes en plein cintre, à arrêtes vives



→ L'habitat les fermes anciennes

- éléments de datation 17^e siècle
 - portes en plein cintre, à arrêtes vives



→ L'habitat les fermes anciennes

- éléments de datation milieu 18^e siècle
 - portes en plein cintre, à arrêtes vives
 - début d'ordonnement de la façade



→ L'habitat les fermes anciennes

- éléments de datation 18^e siècle
 - linteaux droits et en plein cintre
 - encadrements de baies à arrêtes vives



→ L'habitat les fermes anciennes

- éléments de datation 18^e siècle
 - linteaux droits et en plein cintre
 - encadrements de baies à arrêtes vives



→ L'habitat les fermes anciennes

- éléments de datation 18^e siècle
 - linteaux droits et en plein cintre
 - encadrements de baies à arrêtes vives



Kéravéon, Erdeven

→ L'habitat les fermes anciennes

- éléments de datation début 19^e siècle
 - linteaux droits ou en arcs segmentaires
 - encadrements de baies encore irréguliers



→ L'habitat les fermes anciennes

- éléments de datation 2^e moitié 19^e siècle
 - linteaux droits, baies plus grandes
 - encadrements de baies réguliers
 - standardisation des formes



→ L'habitat les fermes anciennes

- le remploi des matériaux existants
 - dans l'appareillage des murs, dans les ouvertures



→ L'habitat les fermes anciennes

- le remploi des matériaux existants
 - le savoir-faire du tailleur de pierre est mis en évidence



→ L'habitat les fermes anciennes

- le remploi des matériaux existants
 - dans l'appareillage des murs, dans les ouvertures



→ L'habitat les fermes anciennes

- les remaniements
 - liés aux changements d'usage, à la modernisation



Kerblei, Locoal-Mendon

→ L'habitat les dépendances agricoles

- parties constituantes de la ferme
 - granges, granges à fonctions multiples



→ L'habitat les dépendances agricoles

- parties constituantes de la ferme
 - la grange sur l'aire à battre



Kerran, Ploemel

→ L'habitat les dépendances agricoles

- parties constituantes de la ferme
 - celliers



→ L'habitat les dépendances agricoles

- parties constituantes de la ferme
 - puits



Porh-Kerrio, L. M.




Erdeven

→ L'habitat les dépendances agricoles

- parties constituantes de la ferme
 - le ty er stal





Retrouvez toutes les ressources de l'Inventaire sur
patrimoine.bretagne.bzh

Restez en contact avec nous
inventaire.patrimoine@bretagne.bzh

Et multipliez vos découvertes sur le groupe
Facebook
Partage de connaissances sur le patrimoine de
Bretagne